Изготовил: Салих Пилков

/име, фамилия,/ подпис

дата 16.06.2023 г.

№ и дата на удостоверението за упражняване на лесовъдска практика: 13276

Одобрил: [signature]

инж. Иван Минв[illegible]

/име, фамилия,/ подпис

дата: 08.05.24 г.

№ и дата на удостоверението за упражняване на лесовъдска практика 9602

Образец по чл. 53, ал. 6 от НСГ

ТЕХНОЛОГИЧЕН ПЛАН № ....

За добив на дървесина от отдел 216 подотдел Ж

На ТП ДГС АЛАБАК /попълва се само за държавни гори/

Община Велинград; Землище Таланта;

имот с (кадастрален идентификатор/КВС) №....., /попълва се само за недържавни гори/

1. Схема за добива на дървесина от насаждението

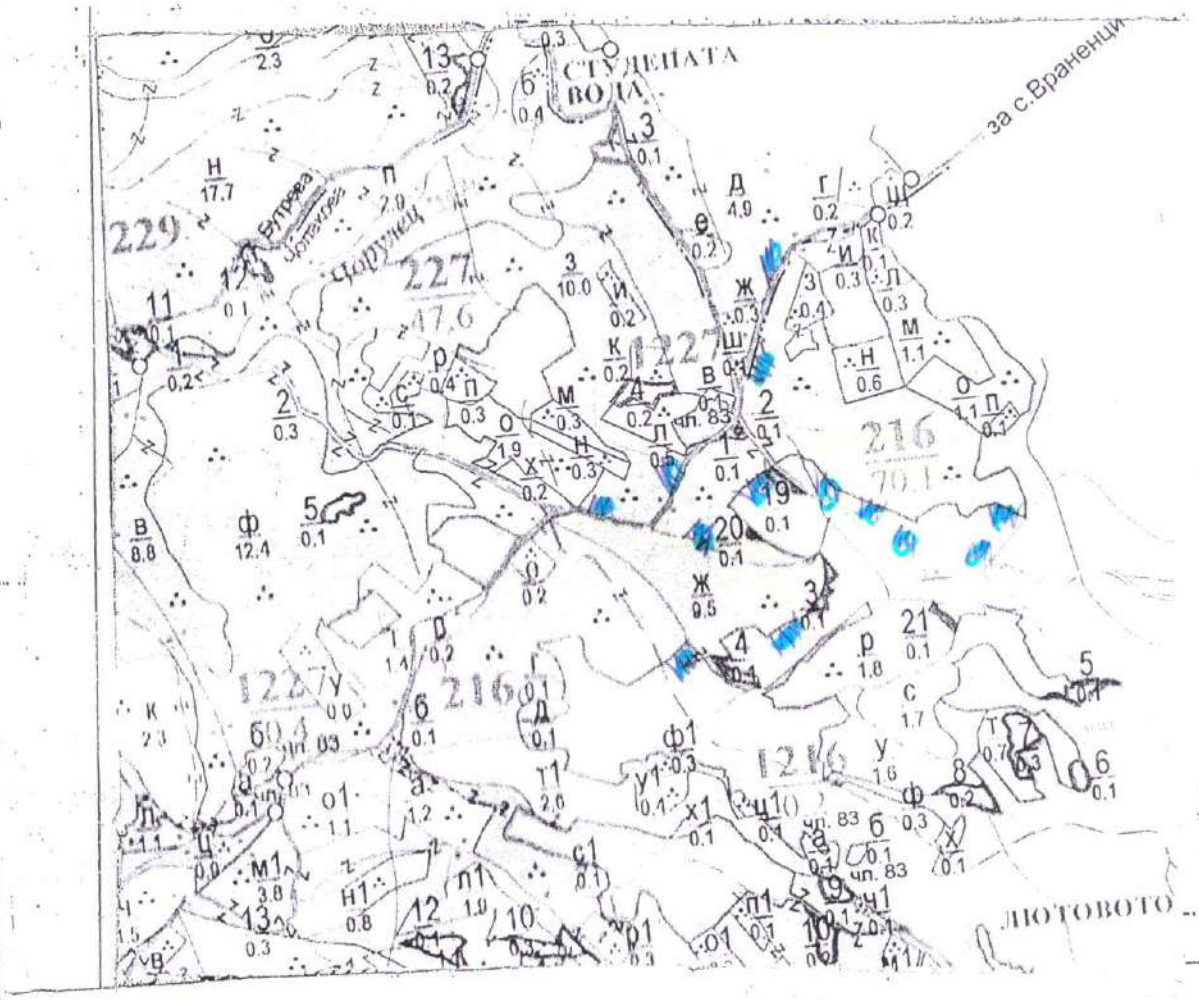

Легенда:

- проектирани коларски вр. извозни пътища
- съществуващи извозни пътища
- съществуващ автомобилен път
- технологична просека
- насаждение
- място за отпадъци
- проектирани тракторни вр. извозни пътища
- временен склад Лютовото
- трасе на въжена линия
- проектиран автомобилен път
- немаркирана част
- място за смяна на ГСМ

II. Характеристика на насаждението

1.Вид на сечта ..... Прореждане ...../ интензивност 15 %

Втори вид сеч ..... — " — ..... — " — " — ...../ интензивност .....%

2.Площ на подотдела ...9,5...ха. Размер на сечището.....9,5.... ха.

3.Състав по план/програма. 55.10....., действителен...55.10.....

4.Запас на 1 ха: с клони..5.194...куб.м/ха , без клони 5.167....куб. м/ха.

5.Среден наклон на терена ...14.....градуса.

6.Очакван добив от маркираната дървесина :.....212.....лежаща маса, куб.м.

дърв. вид / категория	бб	см			дърв. вид / категория	бб	см			дърв. вид / категория	бб	см		
едра	39	3			дребна	11				вършина	11	1		
средна	117	4			дърва	36	2			отпад	35	2		

7.Наличие и характеристика на подраста преди сечта (състав, възраст, средна височина, % на покрити

.....Има наличие на смърчов подраст.....

.....

8.Средно извозно разстояние ...200.....м.

9.Други характеристики на насаждението / *подчертава се вярното*/ – вододайна зона, горна граница н гората, скално-урвест терен с наклон над 30 °, защитна ивица на ЖП линия, защитна ивица край река, 200 около хижа, техн. пр. борба с ерозия, Натура 2000, защитени територии, семепроизводствено н-я, ловностоп територия, курортна гора, зелена зона, токовища, сватбовища, надлесни дървета, сервитути, защитени видов описани в доклада за ГВКС, мъртва дървесина, биологично разнообразие и д

.....

ГВКС: .....ГВКС-2.....

III. Технологични указания

1.Дървесината в насаждението да се добива при спазване на технологичната схема по т. I

2.Сечта ще се извършва с БМТ.

Кастрението на отсечените стъбла ще се извършва / *подчертава се вярното*/ - в сечище / на временен склад.

Разкройването на стъблата ще се извършва / *подчертава се вярното*/ - в сечище / на временен склад.

3.Извозът от сечището до временните складове ще се осъществява с / *подчертава се вярното*/ - животинен тяга / трактор на цели стъбла / дълги секции / къси секции / сортименти / с влачене по терена / изцял натоварени.

Ще се използват техники и технологии, които да не нарушават земната повърхност.

Пресичането на водните течения ще става перпендикулярно, като се изградят помощни съоръжени (мостове, проходи и скари) / Няма да се пресичат водни течения./ *подчертава се вярното*/.

4.Проектирани нови горски автомобилни пътища съгласно Наредба 5 за строителството в горските територ без промяна на предназначението им: дължина .....м. широчина .....м.

5.Изграждане и ремонт на временни извозни горски пътища:

5.1 Тракторни – разстояние между тях ...м (не по-малко от 40 м), дължина...м, широчина 4 м.

5.2 Коларски - разстояние между тях.....м (не по-малко от 40 м), дължина .....м, широчина ... м

6.Просеки за въжени линии: ..... бр.

допустимо разстояние между просеките ..... м., дължина ..... м., широчина ..... м.

7.Направа на технологични просеки .....бр.

допустимо разстояние между тях .....м., дължина .....м., широчина ..... м.

8.Изграждане на нови временни складове (бр., площ в ха)

Брой складове ...13... бр., площ ...0,01...ха. Изграждането им ще става извън заливните зони на реките и пътно платно на горските пътища.

9.Мерки за опазване на оставащите на корен дървета, подраста, младиняка и почвата.

Дърветата, подлежащи на сеч, ще се повалят в посока, свободна от подраст, младиняк и стоящи дървета.

При извоза оставащите на корен дървета ще се опазват от нараняване.

10.Начини за почистване на сечището

Събиране остатъчната на кубчини сле временно сте сечта

Няма да се допуска оставяне на остатъци от сечта на разстояние по-малко от 20 м от краищата на пътно платно на пътищата от РПМ, на горските пътища, и на разстояние, не по-малко от 5 м от краищата останалите автомобилни пътища, както и да не попадат във водните течения.

11.Други указания:

Извозената на временните складове дървесина ще се окачествява, кубира, надписва и складира на лонго без да се допира до стоящи дървета. Технологичната такава и дървата за огрев ще се подреждат на фигури. Зареждането с ГСМ ще става само на определените за целта места. Всички горивосмазочни и битови отпадъ ежедневно ще се събират, изнасят извън горските територии и изхвърлят на определените за това места.

12.Всички операции по подготвителните и основните работи ще се извършват съгласно изискванията Правилника за здравословни и безопасни условия на труд в горите и правилата за противопожар безопасност в горите. Обектите се оборудват с противопожарни средства съгласно Наредба № 8 от 11.05.2012 г

ЗАПОЗНАТ с технологичния план: ...../попълва се след издаването на позволителното за сеч/

Лицето по чл. 108, ал. 2 от ЗГ, на което е издадено позволително за сеч № .....

.....

/ трите имена, подпис, дата /

Изготовил: Самих Тимуд
/имс, фамилия, / подпис
дата: 16.06.2023г.
№ и дата на удостоверението за упражняване на лесовъдска практика: 13276 / 28.03.2023

Одобрил: инж. Иван Минкев
имс, фамилия, / подпис
дата: 28.03.24 г.
№ и дата на удостоверението за упражняване на лесовъдска практика: 37 9602

Образец по чл. 53, ал. 6 от НСГ

ТЕХНОЛОГИЧЕН ПЛАН № 1

За добив на дървесина от отдел 226 подотдел Р
На ТП ДГС АЛАБАК /попълва се само за държавни гори/
Община гр. Велинград; Землище Бутрева;
имот с (кадастрален идентификатор/КВС) №....., /попълва се само за недържавни гори/
Схема за добива на дървесина от насажденето

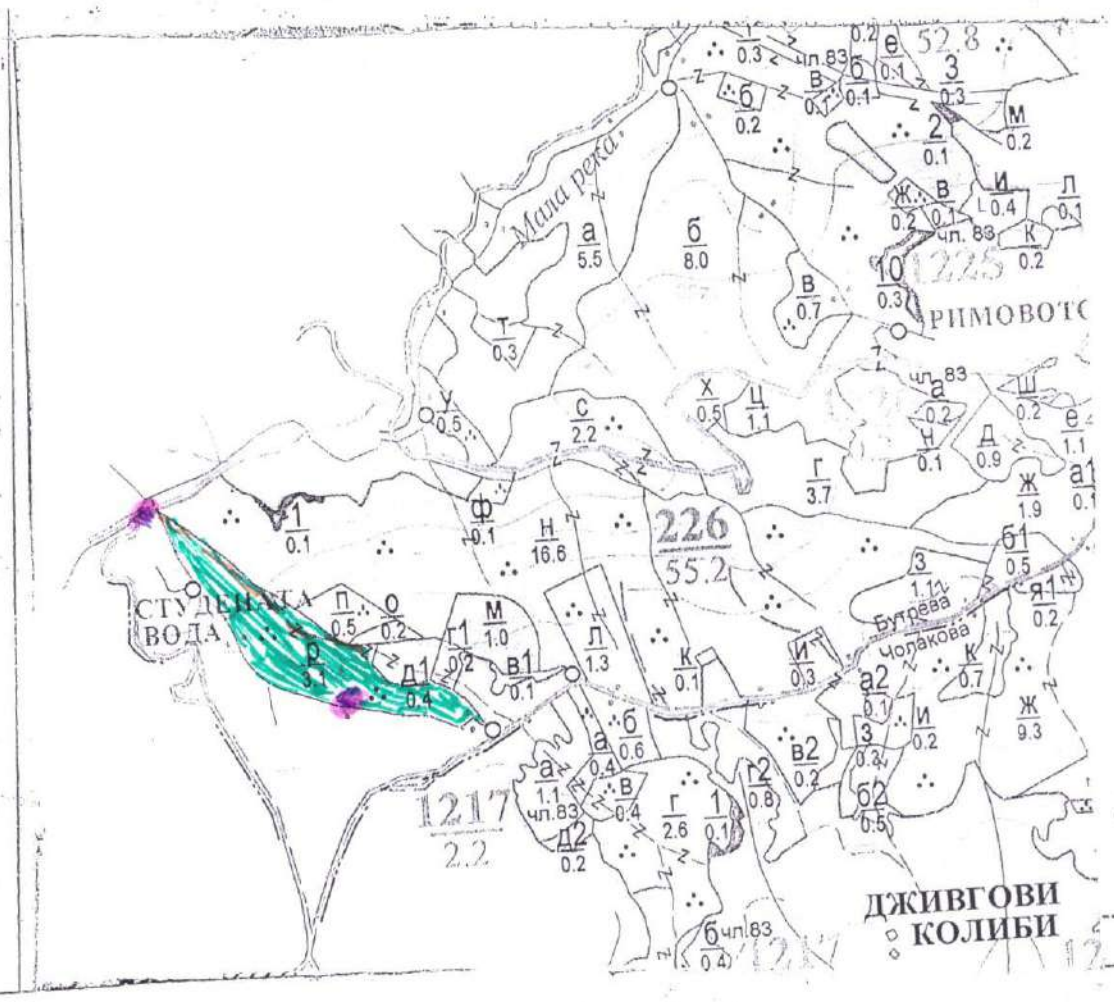

Да:

- проектирани коларски вр. извозни пътища
- съществуващи извозни пътища
- съществуващ автомобилен път
- технологична просека — Насаждение
- насаждение
- място за отпадъци
- проектирани тракторни вр. извозни пътища
- временен склад Студената вода
- трасе на въжена линия
- проектиран автомобилен път
- немаркирана част
- място за смяна на ГСМ

II. Характеристика на насаждението

1.Вид на сечта ...Проредяване..... / интензивност 20 %
Втори вид сеч ..... / интензивност ..... %
2.Площ на подотдела ...3.1... ха. Размер на сечището ...3.1... ха.
3.Състав по план/програма ...65г 15ил 2ак..., действителен .....
4.Запас на 1 ха: с клони 66.245.65 куб.м/ха , без клони 66.213.45 куб. м/ха.
5.Среден наклон на терена ...26.....градуса.
6.Очакван добив от маркираната дървесина 66.43/ил.76...лежаща маса, куб.м. 119

дърв. вид / категория					дърв. вид / категория					дърв. вид / категория				
	65г	ил				66	ил				68	ил		
едра	15	17			дребна	1	4			вършина	3	15		
средна	17	38			дърва	10	17							

7.Наличие и характеристика на подраста преди сечта (състав, възраст, средна височина, % на покрити
.....
.....

8.Средно извозно разстояние ...250.....м.
9.Други характеристики на насаждението / *подчертава се вярното!* – ВОДОДАЙНА ЗОНА, ГОРНА ГРАНИЦА Н
ГОРАТА, СКАЛНО-УРВЕСТ ТЕРЕН С НАКЛОН НАД 30 °, ЗАЩИТНА ИВИЦА НА ЖП ЛИНИЯ, ЗАЩИТНА ИВИЦА КРАЙ РЕКА, 200
ОКОЛО ХИЖА, ТЕХН. ПР. БОРБА С ЕРОЗИЯ, НАТУРА 2000, ЗАЩИТЕНИ ТЕРИТОРИИ, СЕМЕПРОИЗВОДСТВЕНО Н-Я, ЛОВНОСТО
ТЕРИТОРИЯ, КУРОРТНА ГОРА, ЗЕЛЕНА ЗОНА, ТОКОВИЩА, СВАТБОВИЩА, НАДЛЕСНИ ДЪРВЕТА, СЕРВИТУТИ, ЗАЩИТЕНИ ВИДОВ
ОПИСАНИ В ДОКЛАДА ЗА ГВКС, МЪРТВА ДЪРВЕСИНА, БИОЛОГИЧНО РАЗНООБРАЗИЕ И Д
.....
ГВКС: ...ГВКС С-2.....

III. Технологични указания

1.Дървесината в насаждението да се добива при спазване на технологичната схема по т. I
2.Сечта ще се извършва с БМТ.

Кастренето на отсечените стъбла ще се извършва / *подчертава се вярното!* - в сечище / на временен склад.
Разкрояването на стъблата ще се извършва / *подчертава се вярното!* - в сечище / на временен склад.
3.Извозът от сечището до временните складове ще се осъществява с / *подчертава се вярното!* - животинск
тяга / трактор на цели стъбла / дълги секции / къси секции / сортименти / с влачене по терена / изцял
натоварени.
Ще се използват техники и технологии, които да не нарушават земната повърхност.
Пресичането на водните течения ще става перпендикулярно, като се изградят помощни съоръжени
(мостове, проходи и скари) / Няма да се пресичат водни течения. / *подчертава се вярното!*.
4.Проектирани нови горски автомобилни пътища съгласно Наредба 5 за строителството в горските територ
без промяна на предназначението им: дължина .....м. широчина .....м.
5.Изграждане и ремонт на временни извозни горски пътища:
5.1 Тракторни – разстояние между тях ...м (не по-малко от 40 м), дължина...м, широчина 4 м.
5.2 Колареки - разстояние между тях.....м (не по-малко от 40 м), дължина .....м, широчина ... м
6.Просеки за въжени линии: ..... бр.
допустимо разстояние между просеките ..... м., дължина ..... м., широчина ..... м.
7.Направа на технологични просеки .....бр.
допустимо разстояние между тях .....м., дължина .....м., широчина ..... м.
8.Изграждане на нови временни складове (бр., площ в ха)
Брой складове ...2.... бр., площ ...0.01...ха. Изграждането им ще става извън заливните зони на реките и пътно
платно на горските пътища.
9.Мерки за опазване на оставащите на корен дървета, подраста, младняка и почвата.
Дърветата, подлежащи на сеч, ще се повалят в посока, свободна от подраст, младняк и стоящи дървета.
При извоза оставащите на корен дървета ще се опазват от нараняване.
10.Начини за почистване на сечището
Събиране на остатъците на купчини след извършената сеч
Няма да се допуска оставяне на остатъци от сечта на разстояние по-малко от 20 м от крайщата на пътно
платно на пътищата от РПМ, на горските пътища, и на разстояние, не по-малко от 5 м от крайщата
останалите автомобилни пътища, както и да не попадат във водните течения.
11.Други указания:
Извозената на временните складове дървесина ще се окачествява, кубира, надписва и складира на лонго
без да се допира до стоящи дървета. Технологичната такава и дървата за огрев ще се подреждат на фигури.
Зареждането с ГСМ ще става само на определените за целта места. Всички горивосмазочни и битови отпадъ
ежедневно ще се събират, изнасят извън горските територии и изхвърлят на определените за това места.
12.Всички операции по подготвителните и основните работи ще се извършват съгласно изискванията
Правилника за здравословни и безопасни условия на труд в горите и правилата за противопожар
безопасност в горите. Обектите се оборудват с противопожарни средства съгласно Наредба № 8 от 11.05.2012 г

ЗАПОЗНАТ с технологичния план: ...../попълва се след издаването на позволителното за сеч/
Лицето по чл. 108, ал. 2 от ЗГ, на което е издадено позволително за сеч № .....
.....
/ трите имена, подпис, дата /

Образец по чл. 53, ал. 6 от НСГ

Одобрил:

/име, фамилия и подпис/: инж. Кр. Шарков

дата: 03-09-24г.

№ и дата на удостоверението за упражняване на лесовъдска практика: 9848/23-09-13г.

Утвърдил:

.....

.....

/име, фамилия/, подпис: .....

/попълва се само в случаите на чл. 53, ал. 4 от НСГ/

дата: .....,

№ и дата на удостоверението за упражняване на лесовъдска практика: ..... / .....

ТЕХНОЛОГИЧЕН ПЛАН № ....

За добив на дървесина от отдел **"230"** подотдел **"з"**

На ТП ДГС/ДЛС/УОГС ТП ДГС Алабак */попълва се само за държавни гори/*

Община **Велинград**; Землище **с. Бутрева**;

имот с (кадастрален идентификатор/КВС) № ..... , */попълва се само за недържавни гори/*

I. Схема за добива на дървесина от насаждението

М 1:10000

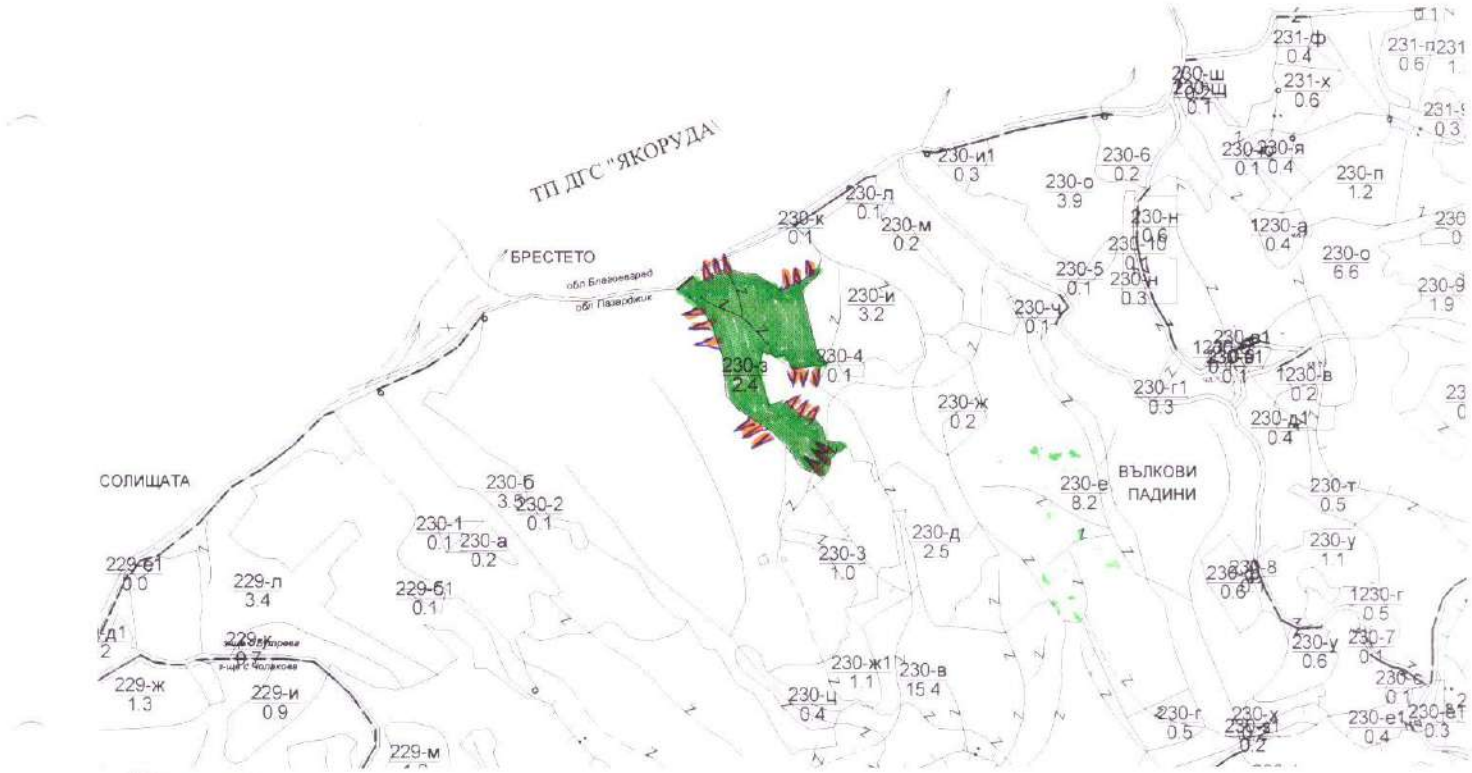

Легенда:

± ± ± ±	проектирани коларски вр. извозни пътища	» » » » »	проектирани тракторни вр. извозни пътища
- - - - - -	съществуващи извозни пътища	▲▲▲	временен склад Вълкови падини
═══	съществуващ автомобилен път	xxxxxxx	трасе на въжена линия
▲▲▲▲	насаж	=+=+=+=	проектиран автомобилен път
/O/	място за отпалъци	/X/	място за смяна на ГСМ

На схемата задължително се нанасят контурите на насаждението/имота, съществуващите и проектирани временни горски пътища, просеките, просеките за въжени линии, извозни пътища, временни складове както и връзката им със съществуващата автомобилна пътна мрежа.

II. Характеристика на насаждението

1. Вид на сечта: Пробирка / интензивност: 15 %

Втори вид сеч: ..... / интензивност: .....%;

2. Площ на подотдела: 2.4 ха Размер на сечището: ..2.4..... ха

3. Състав по план/програма: Бял бор - 8, Смърч - 2, Смърч - 10, действителен: бор-4 - см-6.....;

4. Запас на 1 ха: с клони 321 куб.м/ха , без клони 281 куб. м/ха;

5. Среден наклон на терена: 17 градуса;

6. Очакван добив от маркираната дървесина: 158...лежаща маса, куб.м.

дърв. вид / категория	бб	см				дърв. вид / категория	бб	см				отпад		
едра	20	30				дребна	–	2				13	върш-шина	0
средна	22	19				дърва	28	37				7		

7.Наличие и характеристика на подраста преди сечта (състав, възраст, средна височина, % на покритие)
…бб – 7 …бор – 1 …сар 3 …

…

8. Средно извозно разстояние …100…;

9. Други характеристики на насаждението (*токовища, сватбовища, надлесни дървета, сервитути, защитени територии, Натура 2000, защитени видове описани в доклада за гори с висока консервационна стойност, мъртва дървесина, вододайни зони, биологично разнообразие и др.*)

…ПВКС-2…

II. Технологични указания и параметри на технологичната инфраструктура

1. Дървесината в насаждението да се добива при спазване на технологичната схема по т. I

2. Сечта ще се извършва с (моторен трион, ръчно, машини; кастренето на отсечените стъбла се извършва: в сечище, на временен склад) …

…

3. Извозът от сечището до временните складове ще се осъществява с …мини-трактор…

…

на (цели стъбла, дълги/къси секции, сортименти, чипс и др.; с влачене по терена, изцяло натоварени) …

…

…

4. Проектирани нови горски автомобилни пътища съгласно Наредба 5 за строителството в горските територии без промяна на предназначението им: дължина ……м. широчина ……м

5. Изграждане/ремонт на временни извозни горски пътища (вярното се подчертава): - 300 м

5.1. Тракторни – допустимо разстояние между тях ……м (не по-малко от 40 м), дължина ……м, широчина 4 м.

5.2. Коларски - разстояние между тях……м (не по-малко от 40 м), дължина ……м, широчина ... м

6. Просеки за въжени линии: …… бр.
допустимо разстояние между просеките ……. м., дължина …… м., широчина …… м.

7. Направа на просеки ……бр.
допустимо разстояние между тях ……м., дължина ……м., широчина …… м.

8. Изграждане на нови временни складове (бр., площ в ха) …

…

9. Мерки за опазване на оставащите на корен дървета, подраста, младиняка и почвата

…

10. Начини на почистване на сечището …по-голяма площ…равномерно…разхвърляно…

11. Материалите ще се извозят до временен склад…Велковци…полянка…

когато мястото на временния склад няма данни, позволяващи точното му определяне или попада извън мащаба на схемата по т. 1, се посочват географските му координати в градуси, минути и секунди.

12. Други указания: …

…

Да се изнасят битовите отпадъци от сечището извън горските територии на определените за това места.

13. Всички операции по подготвителните и основните работи да се извършват съгласно изискванията на Правилника за здравословни и безопасни условия на труд в горите и правилата за противопожарна безопасност в горите.

Изготвил: Абдуллах Хрълѝн - горски стражар /*подпис, име и фамилия*/ АХ

дата: 30.08.24.

Място на издаване гр. Велинград, ДГС Алабак

№ и дата на удостоверението за упражняване на лесовъдска практика: 2814 / 10.5.2012 г.

ЗАПОЗНАТ с технологичния план: …… /попълва се след издаването на позволителното за сеч/

Лицето по чл. 108, ал. 2 от ЗГ, на което е издадено позволително за сеч № ……

……

/ трите имена, подпис, дата - /

№ и дата на удостоверението за упражняване на лесовъдска практика: …… / ……

IE-Explorer